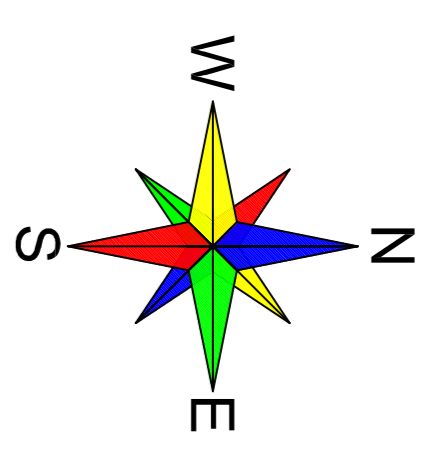
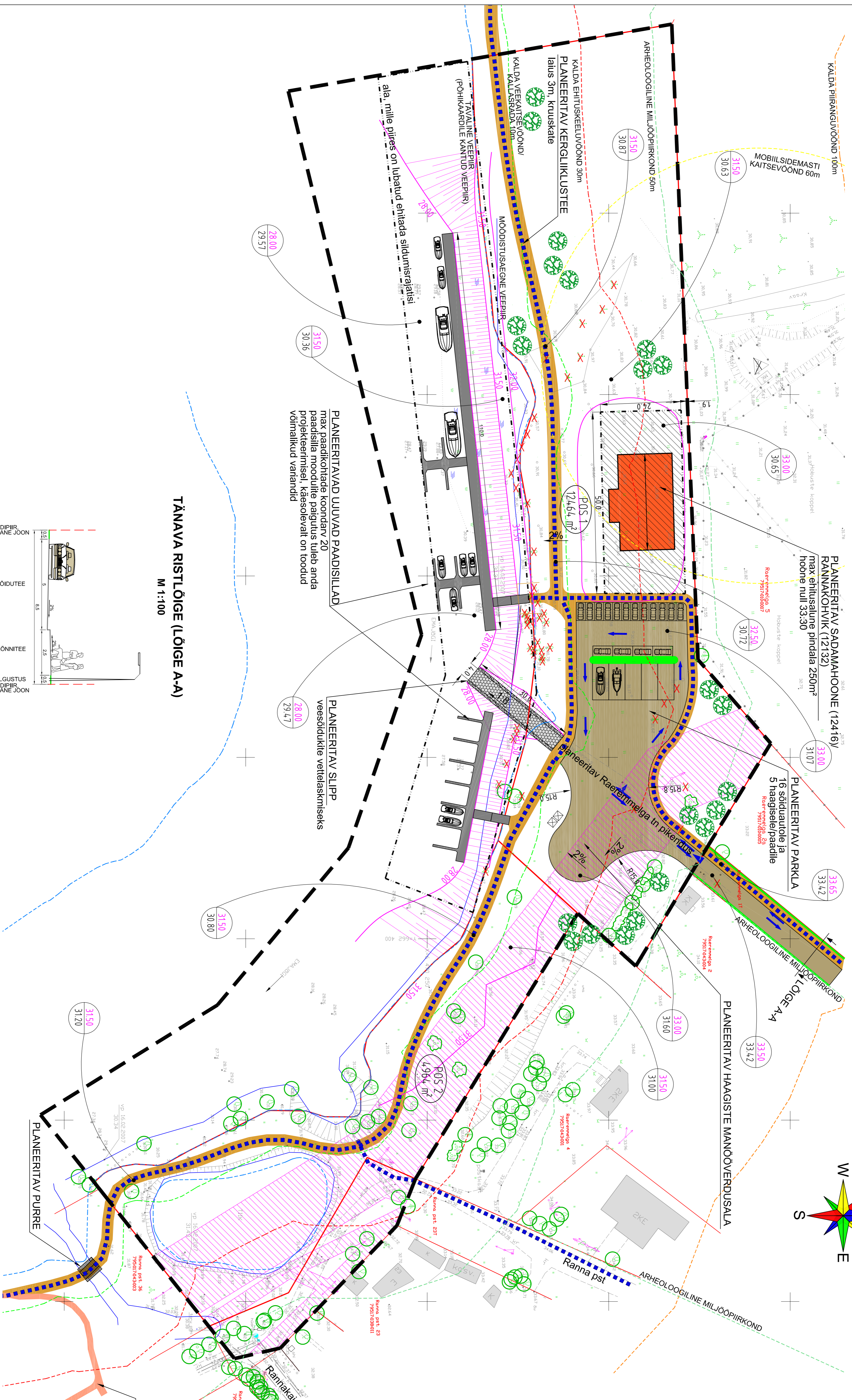
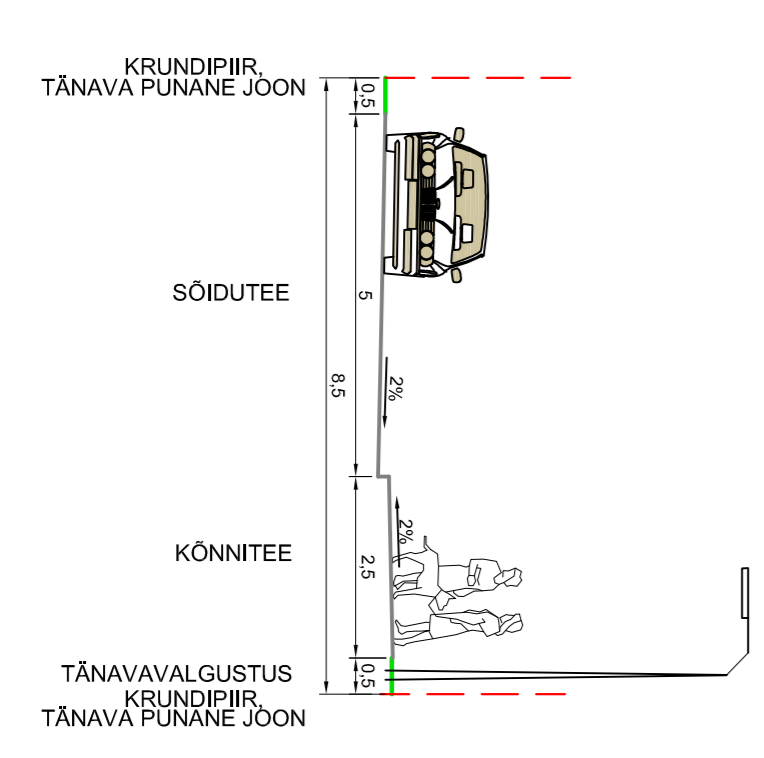


VANA-IHASTE PAADISADAMA DETAILPLANEERING

ESKISPLAAN M 1:500



TÄNAVA RISTLÕIGE (LÕIGE A-A)
M 1:100



LEPPEMÄRGID

- PLANEERITAVA ALA PIIR
- OLEMASOLEV KRUNDIPIIR JA ADDRESS
- PLANEERITAV KRUNDIPIIR
- MOODISTUSÄGNE VEERPIIR
- SUUREMAJAJE KALLASALA JA KALDA VEERKATSEVOOND (10m) PIIR
- TAVALINE VEERPIIR (POHIKAKARLILE KANTUD VEERPIIR)
- SUUREMAJAJE KALDA EHTIUSELÜÜND (30m) PIIR
- SUUREMAJAJE KALDA PIIRANGUVOOND (100m) PIIR
- OLEMASOLEV HOONE
- OLEMASOLEV SALUTITAV PUU / VOSA VAI POOSASTIK
- PLANEERITAV TÄNAV / TEE, PARKIMISALA
- PLANEERITAV JUUREPÄÄS KRUNDILE
- PLANEERITAV MOOTORSOIDUKI LUKUMISSUUNAD
- PLANEERITAVAD JALAKÄLATE LUKUMISSUUNAD
- PLANEERITAV HOONESTISALA
- SOOHTUSLIK HOONE ASUKOHT KATUSEHARJALA SUUNAGA
- PLANEERITAVAD PARKIMISKOHAID
- LUKUENDITAV OBJEKT
- PLANEERITAV PAADISILD
- PLANEERITAV SLIPP
- PLANEERITAV PUU
- PLANEERITAV PROJKONTENNER
- ELEKTRILINI KATSEVOOND
- PLANEERITAV NOLV
- PLANEERITAV KONNITEE/KERGLIKLUSTEE
- RANNA Pst 36 DETAILPLANEERINGUSALA PLANEERITAV KERGLIKLUSTEE (Omandi OU tõõ nr DP 2438)
- PLANEERITAVA KRUNDI / ADDRESS JA PINDALA
- PLANEERITAVA HALJASRIBA (MURU) TEEVAA KOOSSEISUS
- PLANEERITAVA ALA ABSOLUUTKÕRGUSEGA 31.50m
- PLANEERITAV / OLEMASOLEV PUNKTI ABSOLUUTKÕRGUS
- PLANEERITAV PÜRE
- PLANEERITAVAD PARKIMISKOHAID

Ranna pst 36 krundi detailplaneeringuga planeeritav KERGLIKLUSTEE
(Omandi OU tõõ nr DP 2438)

MÄRKUSED

1. GEODEETILISE ALUSTPLAANI ON KOOSTANUD OÜ AVER MAA
- MODISTUSED ON TEOSTATUD VEERKURSIS 2007/2A
2. KÄESOLEVAI JOONISIT TÄHENDAB VANAHASTE PAADISADAMA DETAILPLANEERINGU ESKISPLANEERINGU SELETUSKIRI

TARTU LINNAMALITUS		STABIUM	KART	KARTE
TARTU LINN		DPE	3	3
VANA-IHASTE PAADISADAMA DETAILPLANEERING		ESKISPLAAN M 1:500		
IB07DP01				